











Helsingør
Kommune

Strand N for Espergærde Havn



	Information – Her står du Information Information		Kirke Church Kirche
	Badestrand Beach Strand		Bus stop Bus stop Bushaltestelle
	Parkeringsplads Parking Parkplatz		Å udløb/overløb Stream outlet Strom steckdose
	Prøvetagningspunkt Sampling point Entnahmestelle		Skraldespande Litter bins Ordnung für Abfälle

Badevandsprofil

Opdateret januar 2021

Beliggenhed og udbredelse	Lige nord for Espergærde Havn og overfor Egebæksvang Kirke Længde ca. 88 m og bredde 60 m
Badevandskvalitet og Kontrolovervågning	<div>Badevandskvaliteten er udmærket<div>Udmærket God Tilfredsstillende Ring</div></div> <div>Station nr. 303 (5 prøver i 2021)</div> <div>Badevandskvaliteten er Udmærket (Resultatet er baseret på målinger fra de 4 seneste sæsoner)</div>

Fysiske forhold	<ul style="list-style-type: none">Ingen risiko for revledannelseIngen kraftig strøm på lavt vand2 m dybt ca. 150 m fra kysten
Hydrologiske forhold	Dominerende strømretning er fra S mod N
Morfologiske forhold	Sandbund med nogle sten
Salinitet	Brakvand (1-2%)
Opblomstring af blågrønalger (cyanobakterievækst)	Kan forekomme i sjældne tilfælde ved særlige strømretninger og efter flere dages stille, varmt vejr. (Se efter information der fraråder badning)
Opblomstring af makroalger og/eller fytoplankton	<ul style="list-style-type: none">Store områder med tangRisiko for opblomstring af fytoplankton


Mulige forureningskilder og vurdering af disse

Regnvandsoverløb	Ved kraftig regn er der risiko for overløb fra kloak med kortvarig forurening af badevandet til følge. (Op til 2 dage efter hændelsen)
Havudledning fra Sydkystens Renseanlæg	Renset spildevand udledes syd for området ca. 600 m ude, og vil kun ved særligt ugunstige vind- og strøm forhold kunne føres ind til stranden
Opland og bagland	Sydlig del af Egebæksvang Skov
Varsling af risiko for overløb	http://neworesund.badevand.dk

Beskrivelse af stranden og faciliteter

Fysiske forhold	Græs og klit og i strandkanten gamle opskyllede alger og spredt plantevækst
Badebro	Nej
Livredder	Nej
Handicapfaciliteter	Nej
Parkeringspladser	Få pladser ved Espergærde Havn
Offentlig transport	Kystbanen til Espergærde Station og Bus 388
Andet	<ul style="list-style-type: none">Hunde i snor tilladt i perioden 1/4 - 30/9Bænk på græsarealet

Yderligere information

Ejer	Naturstyrelsen	
Kontakt	Helsingør Kommune: 49 28 28 28	
Hjemmeside	www.helsingor.dk	

