







Helsingør
Kommune

Esrum Sø



	Information – Her står du Information Information		Prøvetagningspunkt Sampling point Entnahmestelle
	Badestrand Beach Strand		
	Parkeringsplads Parking Parkplatz		

Badevandsprofil

Opdateret januar 2021

Beliggenhed og udbredelse	Esrum Søvej, Jonstrup Længde ca. 400 m og bredde 1 m	
Badevandskvalitet og Kontrolovervågning	 Badevandskvaliteten er udmærket  Udmærket God Tilfredsstillende Ring	Station nr. 520 (10 prøver i 2021) Badevandskvaliteten er Udmærket (Resultatet er baseret på målinger fra de 4 seneste sæsoner)

Fysiske forhold	<ul style="list-style-type: none">Ingen risiko for revledannelseBegrænset bølgegangLavvandet
Hydrologiske forhold	Ingen strøm og manglende omrøring i stille vejr
Morfologiske forhold	Sandbund
Salinitet	Ferskvand (<0,05%)
Opblomstring af blågrønalger (cyanobakterievækst)	Stor risiko og forekommer ofte efter flere dages stille, varmt vejr. (Se efter information der fraråder badning)
Opblomstring af makroalger og/eller fytoplankton	Risiko for opblomstring af fytoplankton
Andet	Risiko for infektion med "Swimmers itch" forårsaget af det mikroskopiske larvestadie af parasitiske fladorme, der på deres vej fra mellemværten (vandsnegle) til hovedværten (svømmefugle), kan inficere mennesker. Larven gennemborer huden, hvilket kan give anledning til irritation og betændelse lokalt i huden af varighed fra få dage til flere uger. Disse fladorme er kun et problem i søer med mange svømmefugle.


Mulige forureningskilder og vurdering af disse

Ingen udløb	
-------------	--

Beskrivelse af stranden og faciliteter

Fysiske forhold	Lille strimmel sandstrand omkranset af store sten
Badebro	Nej
Livredder	Nej
Handicapfaciliteter	Nej
Parkeringspladser	Ja
Offentlig transport	Nej
Andre faciliteter	Nej

Yderligere information

Ejer	Privat	
Kontakt	Helsingør Kommune: 49 28 28 28	
Hjemmeside	www.helsingor.dk	